

PLANO DE URBANIZAÇÃO DA CIDADE DE ALBUFEIRA

Aviso n.º 12159/2013, de 01 de outubro

Alteração: Aviso n.º 12045/2017, de 09 de outubro





LEGENDA DA PLANTA DE CONDICIONANTES

LEGENDA

----- Limite do Plano de Urbanização da Cidade de Albufeira

Condicionantes: Naturais

Domínio Hídrico

-  Domínio Hídrico - Linhas de Água
-  Domínio Público Marítimo - Margens das águas do mar

Áreas de Reserva, Protecção e Conservação da Natureza

-  Reserva Ecológica Nacional

Edifícios Escolares



-  Equipamento de ensino

- 1 - Escola EB 2,3: Professora Diamantina Negrão
- 2 - Escola EB 1 da Correia
- 3 - Escola EB 2,3: Doutor Francisco Cabrita
- 4 - Escola Básica e Secundária de Albufeira
- 5 - Escola EB 1 de Albufeira N.º2
- 6 - Escola Secundária de Albufeira
- 7 - Escola EB de Albufeira N.º1
- 8 - Escola EB 2,3: Dom Martins Fernandes


Rede Viária

-  Rede Viária Nacional e Rede Viária Municipal



Rede de Águas

-  Conduta adutora existente / proposta
-  Depósito de água existente / proposto

Rede de electricidade

-  Linhas de média e alta tensão

Rede de esgotos

-  Estação elevatória de águas residuais
-  Estação de tratamento de águas residuais (área de protecção 200m)

Cartografia e planeamento

-  Marco geodésicos

Faóis e outros sinais marítimos

-  Farolim da Baleeira

Outras restrições

-  Vestígios arqueológicos

- 1 - Pátio II
- 2 - Pátio I
- 3 - Moinho Bem parece (1)
- 4 - Moinho Bem parece (2)
- 5 - Cerro da Piedade
- 6 - Moinho do Cerro da Piedade (2)
- 7 - Vale da Quinta da Orada
- 8 - Cerca da Quinta da Orada
- 9 - Ermida Nossa Senhora da Orada
- 10 - Orada
- 11 - Baleeira
- 12 - Moinho do Cerro Grande
- 13 - Moinho do Cerro da Piedade
- 14 - Boavista
- 15 - Bemparece
- 16 - Moinho do Cerro de Malpique ou Moinho dos Dois Aferidos
- 17 - Moinho do Cerro de Malpique
- 18 - Poço dos Caliços
- 19 - Santa Eulália
- 20 - Santa Eulália
- 21 - Semina
- 22 - Corcovada
- 23 - Senhora da Orada
- 24 - Orada II

(cf. dados fornecidos pelo Museu Municipal de Arqueologia da Albufeira)