







PLANO DE URBANIZAÇÃO DA FRENTE DE MAR DA CIDADE DE ALBUFEIRA

(Resolução do Conselho de Ministros n.º 159/2003 de 6 de Outubro, alterado pelo Aviso n.º 2118/2013 de 11 de Fevereiro)

Planta de Zonamento

LEGENDA

-  Limite do Plano de Urbanização da Frente de Mar da Cidade de Albufeira
-  Limite das Sub-Unitade Operativas de Planeamento e Gestão – SUOPG
-  Limite do Plano de Pormenor da Praça dos Pescadores / Cais Herculano
-  Limite do Plano de Pormenor do Porto de Recreio de Albufeira (dentro da área do Plano de Urbanização da Cidade de Albufeira)
-  Limite da Área de Risco Máximo para terra
-  Limite da Área de Protecção à Área de Risco Máximo para terra

CATEGORIAS DE ESPAÇO

ESPAÇO URBANIZADO






-  Urbanizado Consolidado
-  Urbanizado de Reconversão
-  Urbanizado de Renovação
-  Urbanizado de Complemento da Malha
-  Urbanizado – Alojamento Turístico existente
-  Urbanizado – Alojamento Turístico proposto
-  Construções a demolir
-  Classificado
-  Não Classificado

ESTRUTURA ECOLÓGICA URBANA

- Espaços de Protecção**
 -  Espaço Verde de Protecção
 -  Arriba
 -  Areal
 -  Linha de Água
 -  Zona Inundável (canal do Rio de Albufeira)
- Estrutura Verde Secundária**
 -  Espaço Verde de Enquadramento
 -  Espaço Verde de Lazer
 -  Parque Urbano
-  Extensão do recarço de areia
-  Pontos de Acesso ao Areal
-  Apoio de Praia Completo com Equipamento
-  Unidades Balneares
-  Pontos de acesso ao Espaço Verde

INFRA-ESTRUTURAS DE CIRCULAÇÃO E ESTACIONAMENTO

Infra-estruturas de circulação rodoviária

-  limite da Zona de Acesso Controlado – ZAC
-  Infra-estruturas de circulação Rodoviária Existentes
-  Infra-estruturas de Circulação Rodoviária Propostas
-  Interseções a reformular
-  NS Viário entre a Av. dos Descobrimentos e a EM 305

Infra-estruturas de circulação Pedonal

-  Circulação Pedonal
-  em Espaço Verde no Areal
-  Atravessamentos em Túnel
-  Corredor de Emergência

Infra-estruturas de circulação Mista









-  Circulação Mista
-  Acesso Local
-  Elementos de Contorno Verde
-  Meios Mecânicos de Elevação principal
-  secundário

INFRA-ESTRUTURAS DE ESTACIONAMENTO

-  Parques de Estacionamento

ÁREAS AFECTAS a :






EQUIPAMENTOS COLECTIVOS

-  Equipamentos
 -  Saúde e Segurança Social
 -  Desporto
 -  PSP Prevenção e Segurança Pública
 -  Cultural
 -  Religioso
 -  Educação
 -  Ambiente Centro de Monitorização Ambiental
 -  Posto de Informação turística
 -  Recreio e Apoio Balnear
 -  Miradouro
-  Áreas de apoio ao lazer Balnear
-  Equipamento de apoio ao lazer

ESPAÇOS CULTURAIS

-  Património Classificado:
 - Hospital, Capela da Misericórdia e Antiga Hospedaria
-  Património a classificar:
 - a) Igreja Matriz de Albufeira; b) Igreja de S. Sebastião; c) Igreja de Sant Ana;
 - d) Vestígios da Muralla Medieval de Albufeira; e) Núcleo Arqueológico da Praça da República
 - f) Solar Águas; g) Antiga Central Eléctrica de Albufeira; h) Túnel na Rua 5 de Outubro
-  Edifícios e Elementos de Interesse Arqueológico, Histórico e Arquitectónico:
 - 1. Torre do Relógio, na antiga Torre da Cadeia;
 - 2. Casa de Munições da Bateria de Albufeira;
 - 3. Arco na Travessa da Igreja Velha
 - 4. Antiga Igreja de Santa Maria;
 - 5. Porta de Sant Ana;
 - 6. Telheiro da Antiga Loja;
 - 7. Chaminé da fábrica de alfarrabos;
 - 8. Arcos na Rua do Arco;
 - 9. Ruínas de Molinos no Cerro de Matique;
 - 10. Fuma do Xarino;
 - 11. Fumais da Praia;
 - 12. Antiga Ermida de Santana;
 - 13. Praia dos Pescadores;
 - 14. Forte do Perchelet;
 - 15. Gruta dos Forminhos;
 - 16. São João Baptista;
 - 17. Albufeira (Paleolítico)
 - 18. Edifício do antigo Paço do Concelho
-  Áreas de Interesse Arqueológico:
 - 18) Onda; 19) Baleia; 20) Cerro do Castelo; 21) Bairro de Santana
-  Elementos e Conjuntos com Interesse Arquitectónico e Urbanístico

OUTRAS INFRA-ESTRUTURAS

-  Infra-estrutura
 -  ETAR Estação de Tratamento de Águas Residuais
 -  Unidade de Gestão de Resíduos Sólidos
 -  Porto de Pesca
 -  Terminal Rodoviário