









Plano Director Municipal Carta de Condicionantes





CONDICIONANTES NATURAIS

-  - RESERVA AGRÍCOLA NACIONAL (R.A.N.)
D.L. Nº 196/89 DE 14 DE JUNHO
-  - RESERVA ECOLÓGICA NACIONAL (R.E.N.)
D.L. Nº 93/90 DE 19 DE MARÇO
-  - LINHAS DE ÁGUA/DOMÍNIO HÍDRICO
D.L. Nº 468/71 DE 5 DE NOVEMBRO
-  - BIOTOPO DE CORINE-117 - BARROCAL DE ALTE




REDE DE ESGOTOS

-  - EMISSÁRIO SUBMARINO
-  - ESTAÇÃO DE TRATAMENTO
-  - ESTAÇÃO ELEVATÓRIA
-  - ÁREA DE PROTECÇÃO À E.T.A.R. (RAIO DE 200 M)



REDE VIÁRIA E FERROVIÁRIA

-  - PROLONGAMENTO DA VIA DO INFANTE PROJECTADA
-  - ALTERNATIVAS DE PROLONGAMENTO À VIA DO INFANTE
-  - ALTERNATIVA DA LINHA DE CAMINHO DE FERRO
P.R.O.T. ALGARVE
-  - FAIXA DE PROTECÇÃO AOS TRAÇADOS







REDE ELÉCTRICA

-  - REDE DE DISTRIBUIÇÃO
-  - ESTAÇÕES
-  - SUBESTAÇÕES PREVISAS




OUTROS CONDICIONAMENTOS

-  - FARÓIS - D.L. Nº 594/73 DE 7 DE NOVEMBRO
-  - MARCOS GEODÉSICOS - D. L. Nº 143/82 DE 26 DE ABRIL

REDE DE ÁGUAS

-  - FUROS PARA ABASTECIMENTO PÚBLICO
-  - RESERVATÓRIOS
-  - RESERVATÓRIO COM AMPLIAÇÃO
-  - RESERVATÓRIO A PROJECTAR E CONSTRUIR
-  - CONDUTA ADUTORA DE ÁGUA PADERNE-ALBUFEIRA
-  - ÁREA DE PROTECÇÃO ÀS CAPTAÇÕES DE PADERNE

PATRIMÓNIO

-  - EDIFÍCIO CLASSIFICADO OU EM VIAS DE CLASSIFICAÇÃO
-  - VESTÍGIOS ARQUEOLÓGICOS
-  - DOMÍNIO PÚBLICO MARÍTIMO