


Plano de Pormenor da Balaia Planta de Condicionantes



limite da área de intervenção do Plano (124 ha)



Limite da área de intervenção do Plano de
Ordenamento da Orla Costeira (POOC)
Burgau - Vilamoura

PATRIMÓNIO NATURAL




Reserva Agrícola Nacional (RAN)¹



Reserva Ecológica Nacional (REN)²

DOMÍNIO HÍDRICO



linhas de água e respectivas
margens de protecção




Margem das Águas do Mar (MAM)³

INFRAESTRUTURAS BÁSICAS



Rede de Esgotos - estação de tratamento



Linhas Eléctricas - traçado da rede de média
tensão (15 kV) e postes de transformação ⁴

INFRAESTRUTURAS DE TRANSPORTES E COMUNICAÇÕES



Vias Municipais - Caminho Municipal

1. delimitação resultante de processo de desanexação de RAN (cf. acta de reunião n.º 267/2001 anexa ao Relatório)
2. delimitação resultante de acertos decorrentes da transposição para a escala do Plano
3. delimitação resultante da transposição da informação cedida pelos Serviços do Litoral, Conservação da Natureza e Infra-Estruturas da CCDR-Algarve
4. delimitação resultante da transposição da informação constante do Estudo da Rede Alvo para o Concelho de Albufeira, cedida pela EDP, Energia S.A.

NOTA: no âmbito da classificação acústica considera-se a área de intervenção do Plano afectada a um zonamento acústico misto